

GASTVRIJHEID EN BELEVING

Raadsinformatieavond 4 maart 2024



Programma

- Overzicht programma Gastvrijheid en Beleving
- Kanalenviersprong

Gastvrijheid en Beleving

3 ambities!

- Het versterken van het netwerk van en voor lokale ondernemers gericht op toerisme en recreatie
- Verblijfsmogelijkheden voor bezoekers bevorderen
- Natuur en bezienswaardigheden bereikbaar maken en promoten

Netwerk van lokale toeristische/recreatieve ondernemers

B&B en Mini-camping De Hazelaardij

B&B De Turfstaeker

B&B Cassehof

B&B Aan de Noordervaart

B&B Casa di Fiore

B&B Verborgen Parel Nederweert

B&B Het Hulseken

B&B Liskes To

B&B The Horsemann Inn

B&B De Vliegende Vlinder

Camperplaats Houbenhof

Camperplaats Kreijelhof

Kwegthoeve

Camperplaats Anselberg

Gasthuys de Peel

Minicamping de Riet

Natuurcamping Klein Schoor

Kampeerderij De Kaaiwaaier

Camping de Peelfluter

Gasthuys de Peel

Minicamping de Kokmeeuw

Camping De Hoge Notte

Hotel Rosveld

de VLiK

Vakantiewoning Philomenahoeve

Buitenhuis Albanera

Bi-j Moppe Door

Pins & Pints Bowling

WIN Casino

Snow-Peak

Ons Boerenerf

Escargotskwekerij 't Slakkenhuys

Jami Recreatie

Boerenspielen/Groepsuitje Limburg

Bloemstyling 't Roosje

Dagcamping de Houtsberg

Openluchtmuseum Eynderhoof

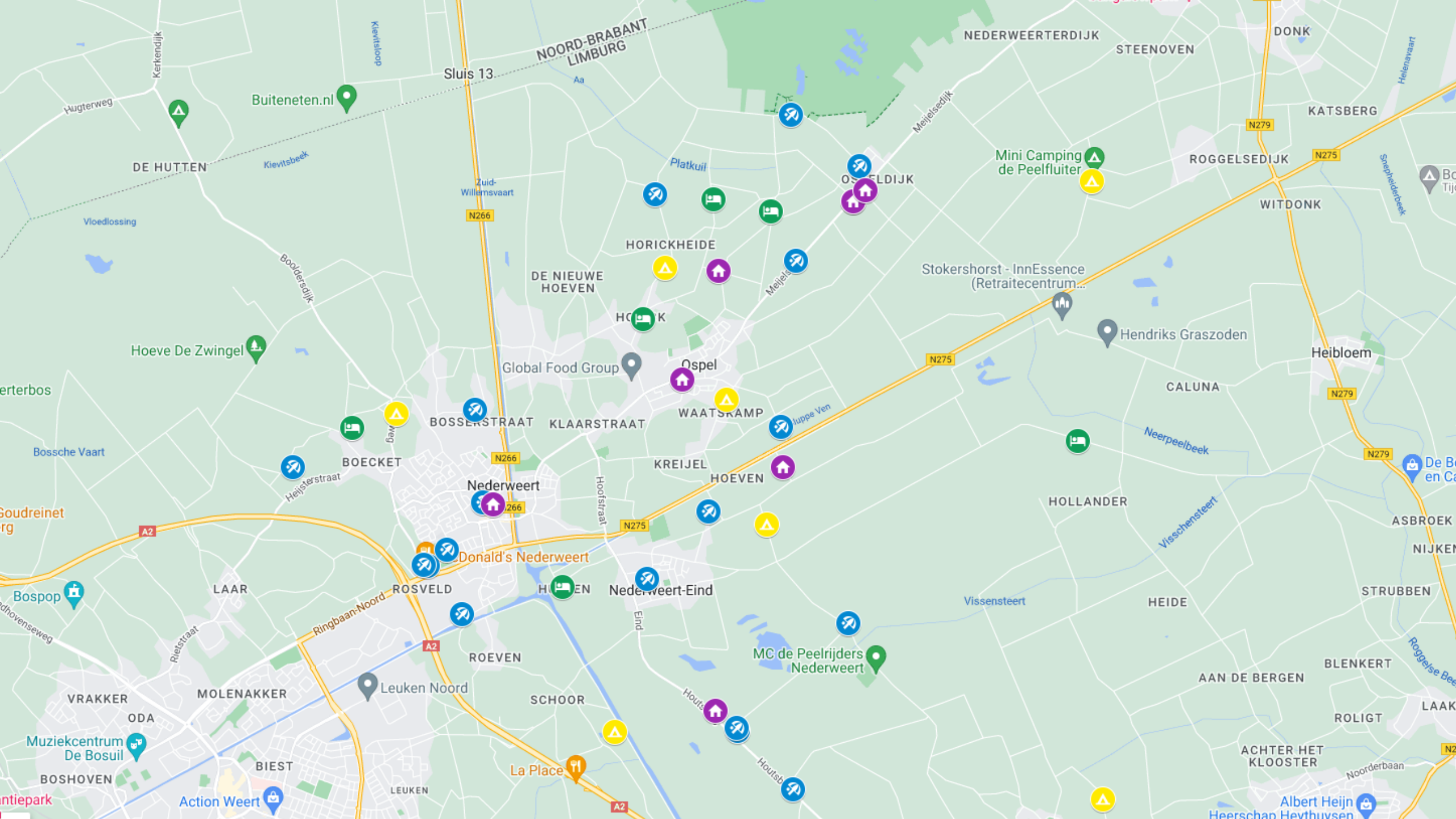
Buitencentrum de Pelen

Indoor Soccer

Theeschenkerij Hof van Schoor

Ijsboerderij Gommers





NOORD-BRABANT
LIMBURG

Sluis 13

NEDERWEERTERDIJK

STEENOVEN

DONK

KATSBERG

ROGGELSEDIJK

WITDONK

Mini Camping
de Peelfluiter

Stokershorst - InnEssence
(Retraitecentrum...)

Hendriks Graszoden

Heibloem

CALUNA

HOLLANDER

HEIDE

AAN DE BERGEN

BLINKERT

ROLIGT

ACHTER HET
KLOOSTER

Albert Heijn
Heerschan
Hevthuysen

Buiteneten.nl

Hoeve De Zwingel

Global Food Group

Nederweert

Donald's Nederweert

MC de Peelrijders
Nederweert

La Place

Muziekcentrum
De Bosuil

Action Weert

Antiepark

Ambitie 1: Het versterken van het netwerk van en voor lokale ondernemers gericht op toerisme en recreatie

Ondernemersavond

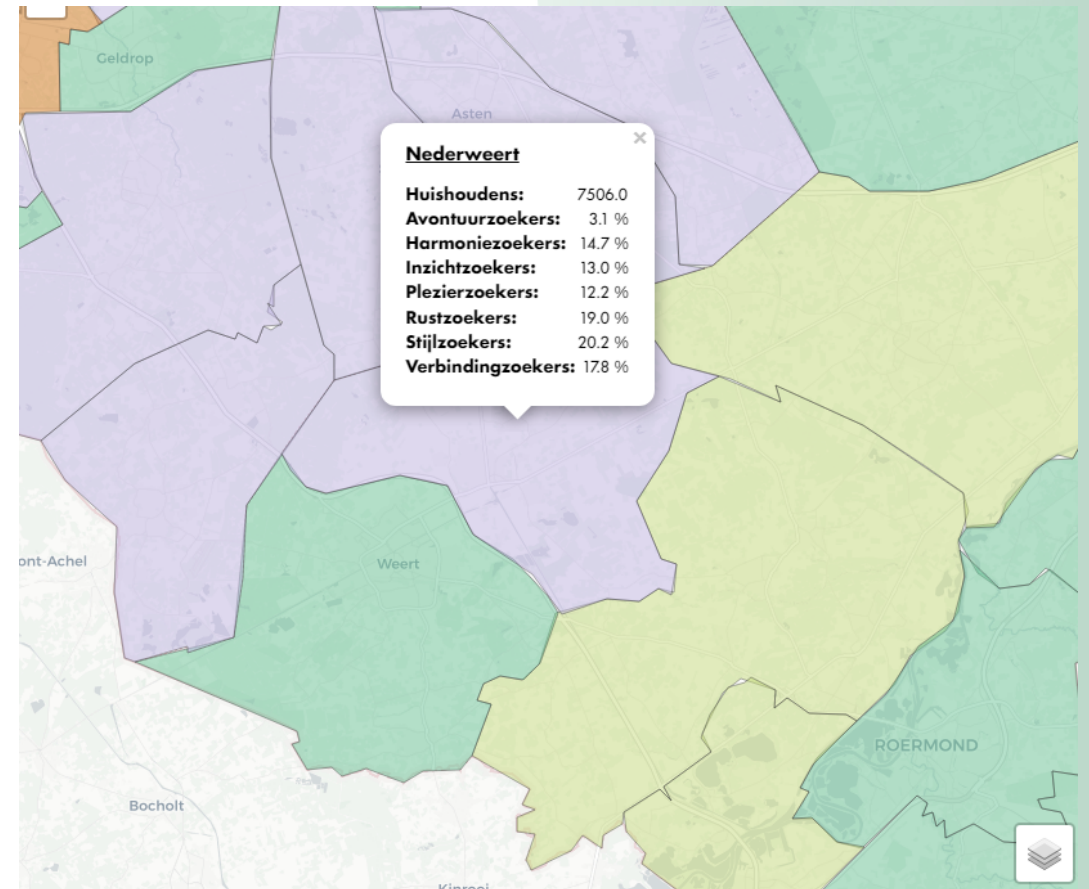
- 2 toeristisch/recreatieve ondernemers aan het woord
- Workshop sessie van het LIOF
- Datum 25 maart 2024, start van het toeristisch seizoen!
- 2^e avond in het najaar




Doelgroepen + Datahub

Vooral stijlzoekers in Nederweert en omgeving

Data is versnipperd, kijken naar mogelijkheden voor 1 portaal



Ambitie 2: Verblijfsmogelijkheden voor bezoekers bevorderen



Vitaal en Onderscheidend

Aan de verblijfsrecreatie wordt de mogelijkheid geboden om een vitaliteitscan te doen

De eerste uitnodigingen zijn verstuurd, dit jaar wordt iedereen uitgenodigd



Toeristenbelasting

Inkomsten toeristenbelasting worden geschat voor 2024 op **55.000** t.o.v. **19.000** in 2023.

Stijging van 289%



Ambitie 3: Natuur en bezienswaardigheden bereikbaar maken en promoten

Recreatiekaart

Mountainbikeroute

Natuurroute van 81 km

Ommetjes

Geocaching

Toeristische OverstapPunten

Land van de Peel

Kanalenviersprong



Recr

NATUUR & CULTUUR

1. Nationaal park De Groot
2. Het Weertbos
3. Sarsven en De Banen
4. Kanalenvierversprong
5. Openluchtmuseum Eynderhoof
6. Buitencentrum de Peelen

LEGENDA

- 🏠 Kerk
- 🏰 Molen
- ✝️ Kerkhof
- 🏡 Bezienswaardigheid

WELKOM IN NEDERWEERT

"In het hart van de bourgondische provincie Limburg, grenzend aan Brabant en dichtbij België, ligt de gemeente Nederweert. Natuur, bos, open velden en water kenmerken onze plattelandsgemeente van ruim 100 km². Drie bijzondere Natura2000-gebieden, genoeg verblijfmogelijkheden, een unieke kanalenvierversprong uit de tijd van Napoleon met passantenhavens en diverse bezienswaardigheden. Ga je terug in de tijd, kom je voor de rust of kies je voor een van de wandelpaden of mountainbikeroutes?"

Onze sfeervolle dorpen en buitengebied hebben het allemaal. Laat je verrassen het hele jaar door en geniet van de Nederweert gastvrijheid en beleving. Onze inwoners en ondernemers verwelkomen je graag!"

Jorik Franssen
Wethouder Toerisme en Recreatie

NEDERWEERT LIGT MET HAAR AFSLAG (NR. 39)
AAN DE AZ ALTIJD OP DE ROUTE!



EEN DAG NIET GENOEG

Is een dag niet genoeg om al het moois te bezichtigen? Dan biedt Nederweert voldoende mogelijkheden om te overnachten. Er is een ruime keuze aan hotels, B&B's of (mini)campings. Scan de QR-code voor een overzicht van overnachtingsmogelijkheden in onze gemeente.



BOURGONDISCH GENIETEN

Trek gekregen of zin in een verfrissing? In onze dorpskernen zijn tal van leuke plekken waar je kunt neerstrijken maar ook daarbuiten zoals bij de (ijs)boerderij, een theeschenkerij of op het terras bij de boer. Scan de QR-code voor een overzicht van horecagelegenheden in onze gemeente.



HOGE NOOD

Je winkelt, fietst of rijdt met de auto in een vreemde omgeving en u moet plotseling naar het toilet. In de gratis HogeNood-app staan alle openbare toiletvoorzieningen in Nederweert opgenomen.

ONZE DRIE NATURA2000-GBIEDEN

In Nederweert bevinden zich maar liefst drie Natura2000-gebieden waar bepaalde dieren, planten en hun natuurlijke leefomgeving beschermd worden om de biodiversiteit (soortenrijkdom) te behouden.

De drie natuurgebieden beschikken elk over hun eigen karakteristieke kenmerken en een veelvoud aan wandelroutes.

NATIONAAL PARK DE GROOTE PEEL

Nationaal Park De Grootte Peel is een weids, waterrijk en stil hoogveenengebied van 1400 hectare dat vooral bekend staat om zijn vele vogelsoorten en bijzondere geschiedenis.

Overal in het landschap zijn de "littokens" van de turfwinning in het verleden nog zichtbaar. De Grootte Peel kun je, mede dankzij de knuppelbruggen, te voet verkennen. Alle peedgebieden zijn rondsom met de fiets te bewonderen.



HET WEERTERBOS

Dooge en vochtige bossen, vennen, natte graslanden en kleine heideterreinen, dat is het Weertbos. Het is met 800 hectare een ruig wandelgebied bij uitstek waar je zo maar oog in oog kunt komen te staan met edelherten. Uniek in Limburg.



SARSVEN EN DE BANEN

Het Sarsven en de Banen zijn twee naast elkaar gelegen heidevelden die met elkaar in verbinding staan. Samen met de vencompleen Kwegt, Schoorlaken en Roeverterpeel herbergt dit gebied een unieke venflora en een waardevolle thuisbasis voor libellen, water- en moerasvogels.



KNOOPPUNTENROUTES

In Nederweert hebben we een uitgebreid knooppuntennetwerk voor wandelaars, fietsers, ruiter en mountainbikers. Verplaats je van knooppunt naar knooppunt of volg de (GPS)beschrijving en eindig zo de mooiste plekken in onze gemeente.

MOUNTAINBIKEN

Ontdek de natuur en de omgeving Nederweert per mountainbike. Trap je in het zweet op deze mountainbikeroute of maak er een mooie warming up van en rijd door naar Meijel, Soerendonk en/of Someren.

KANALENVIERSPRONG

De Zuid-Willemsvaart, de Noordvaart en het kanaal West-om-Nederweert kruisen elkaar in de gemeente Nederweert. Door de wegen en paden die parallel aan de kanalen lopen, ontstaan prachtige wandelroutes in dit westelijke gebied. Ook de historische verhalen rond de aanleg van de kanalen en de bijbehorende sluis, bruggen en sifons maken het gebied uniek. Samen met de restanten uit de Romeinse tijd en de Tweede Wereldoorlog en de nabijheid van prachtige natuurgebieden maakt dit een aantrekkelijk gebied voor recreatie. En met een passantenhaven vlakbij het centrum is Nederweert ook prima via het water bereikbaar.



NEDERWEERT BRUIST

In Nederweert is van alles te beleven op het gebied van natuur en cultuur. Berieuwt naar de aankomende evenementen? Scan de QR-code.



KUNSTRUTE

Laat je verrassen door de kunstroute die je meeneemt op een reis langs prachtige openbare kunstwerken die onze gemeente verfraaien, elk met een eigen verhaal.

Scan de QR code en volg de audiotour op je telefoon via de gratis IZI TRAVEL-app.



OPENLUCHTMUSEUM EYNDERHOOF

Limburgs Openluchtmuseum Eynderhoof is een mooi en levendig Peeldorp waar je na het passeren van de IJzeren poort meteen terug gaat in de tijd van rond 1900. Met heel veel plezier tonen de vele vrijwilligers de ambachten uit die tijd. Er is altijd wat te beleven voor jong en oud in de unieke omgeving van het Heerlijk Peeldorpe.



OMMETJES VAN INWONERS

Niet als bezoeker, geniet ook onze eigen inwoners al wandelend van het uitgestrekte buitengebied en natuurschoon. Enkele favoriete ommetjes van onze inwoners staan op onze website.

NATUURROUTE

Nederweert staat bekend om haar natuurgebieden en groene omgeving. De Natuurroute is een prachtige fietroute van 81 km die de verschillende natuurgebieden met elkaar verbindt.

TERUG IN DE TIJD

De Lambertuskerk, molens, een van de oudste waterkrachtcentrales van Nederland, de Brits militaire begraafplaats en het oude ambachtenmuseum Eynderhoof leveren een schat aan historische verhalen.



KOM NOG EENS TERUG!

We hopen dat je hebt genoten van je bezoek aan onze gemeente en zien je graag nog eens terug!

Heb je een mooie foto van je bezoek gemaakt, dan vinden we het leuk dat je deze deelt op Facebook met in de tekst: @gemeentenederweert

www.nederweert.nl



COLOFON

Samenstelling & Redactie: Gemeente Nederweert
Ontwerp & Druk: Drukkerij Van Dieuren
Oplage: 10.000 ex.
Uitgave: 2024

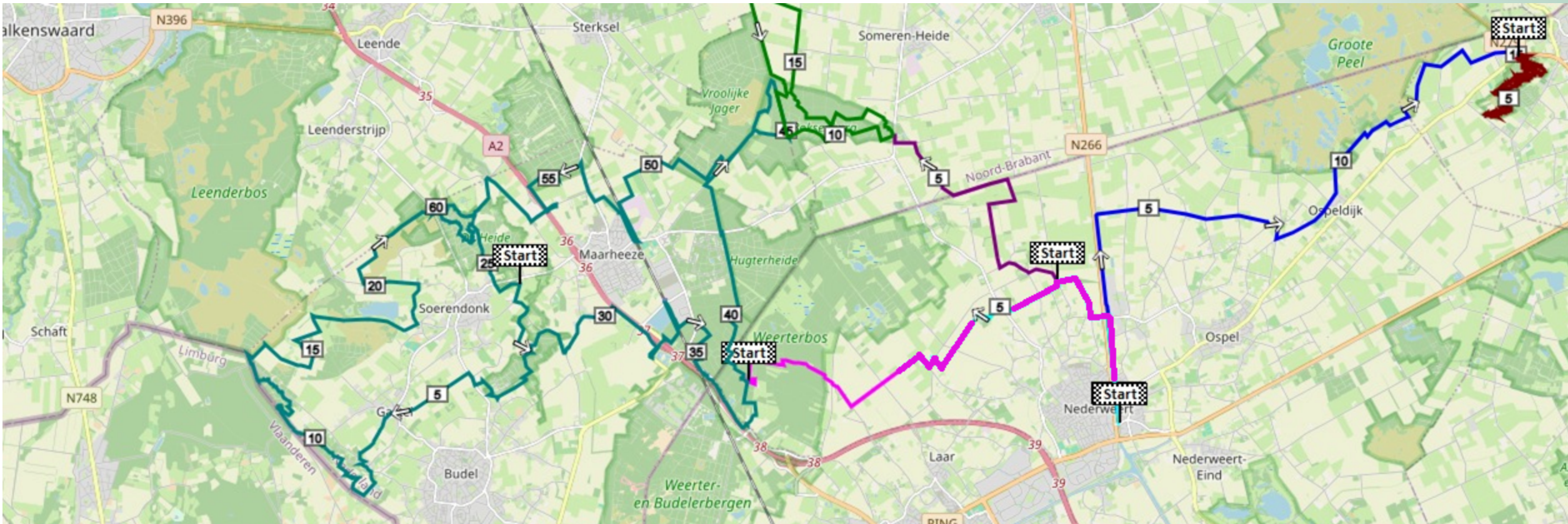
Proclaimer: Deze recreatiekaart is een uitgave van de gemeente Nederweert. De informatie op deze kaart is met de grootst mogelijke zorg verzameld en verwerkt. Komt u desondanks inhoud tegen die niet correct is of verouderd, wilt u ons dat dan laten weten per mail: info@nederweert.nl Hartelijk dank!

www.nederweert.nl

Mountainbikeroute



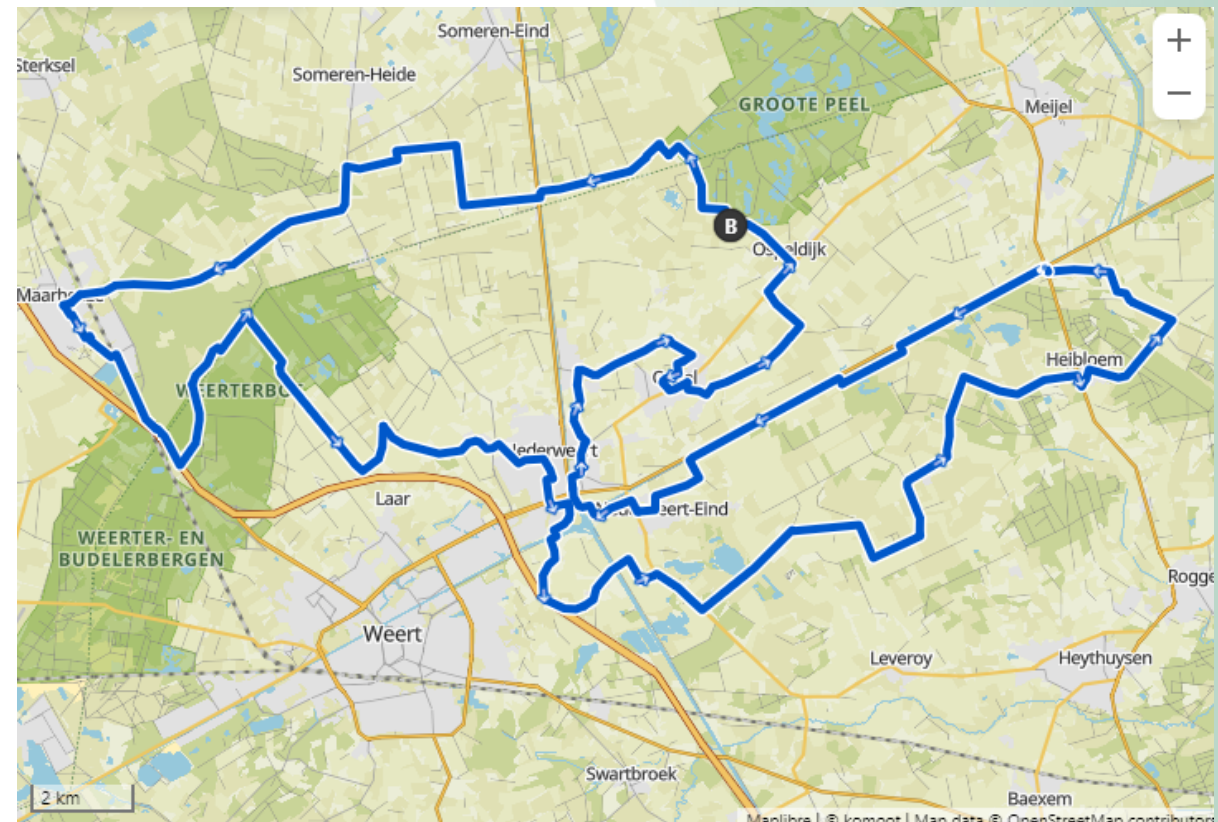
Samenwerking met TWC Nederweert



81 km natuurroute

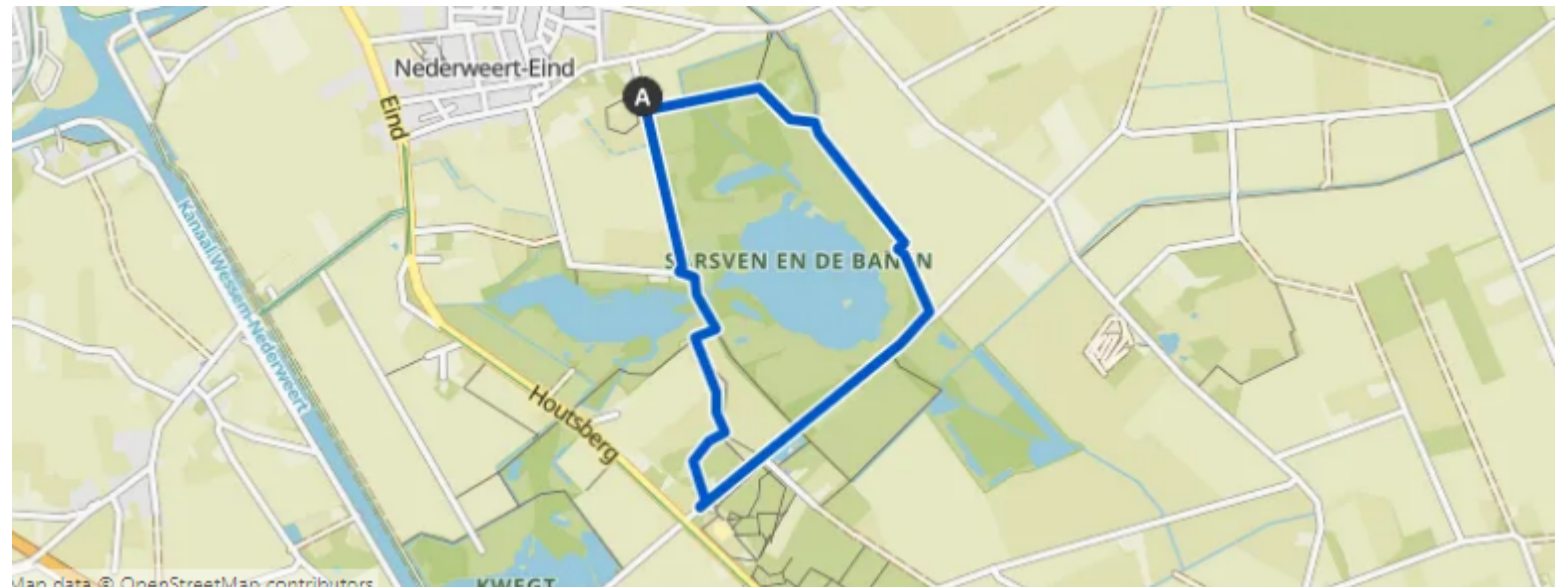
Verbinden van de natuurgebieden De Groote Peel, Weerterbos, Sarsven en de Banen, De Zoom en De Groote Moost

Grensmonument, St. Lambertuskerk, Molen Windlust, Eynderhoof, St. Gerarduskerk



Ommetjes

12 ommetjes zijn er binnen gekomen
10 gepubliceerd op onze website en Komoot
1 op Hart van Limburg



Geocaching

Geocaches zijn schatten die in een waterdichte doos of kist zijn verstopt op een bijzondere plek.

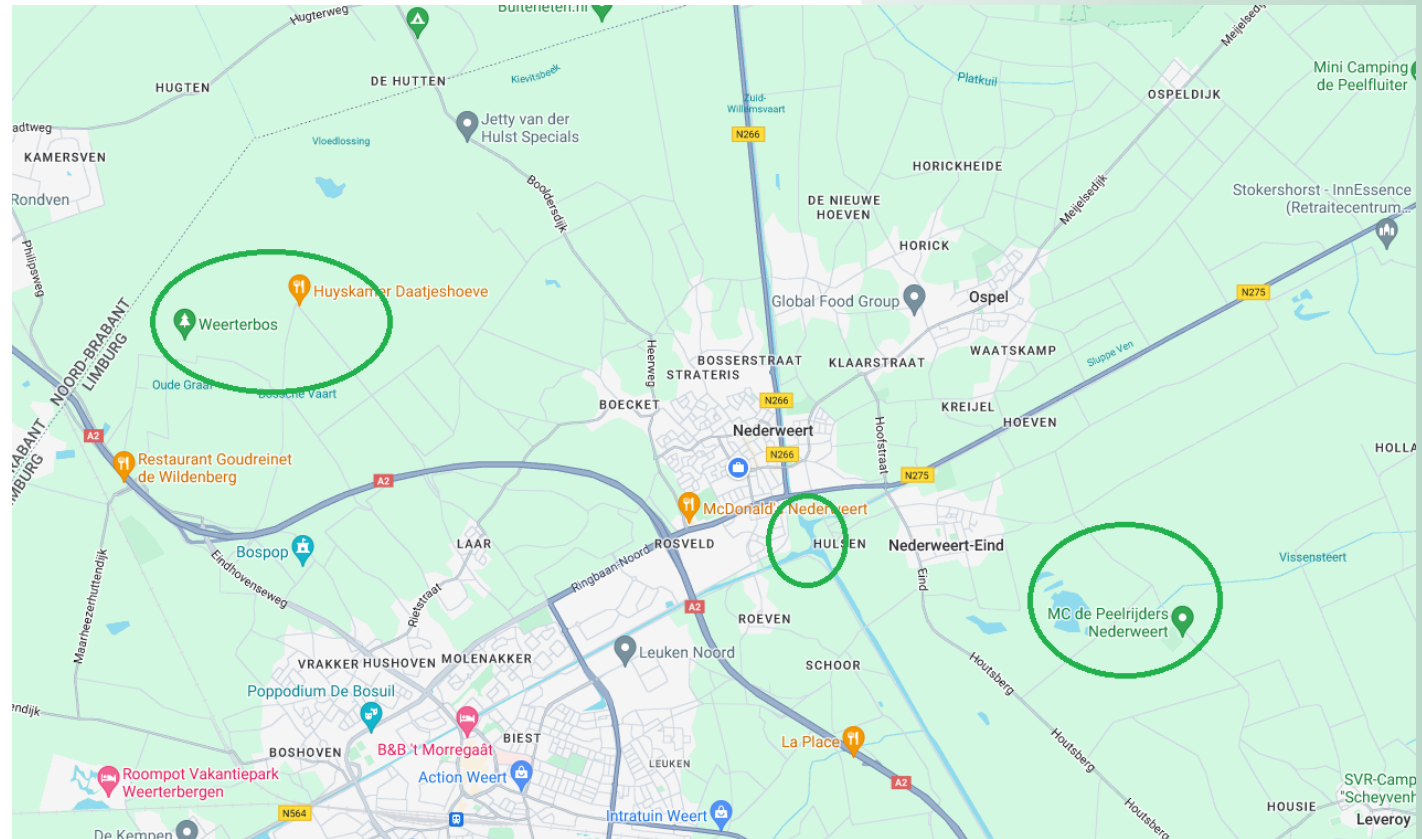
"Op ontdekking in Nederweert, bewegen in de buitenlucht, nieuwe contacten op doen, spel dat wereldwijd gespeeld wordt"



Toeristische OverstapPunten

- Voorwaarden
- Overlegd met buurgemeenten

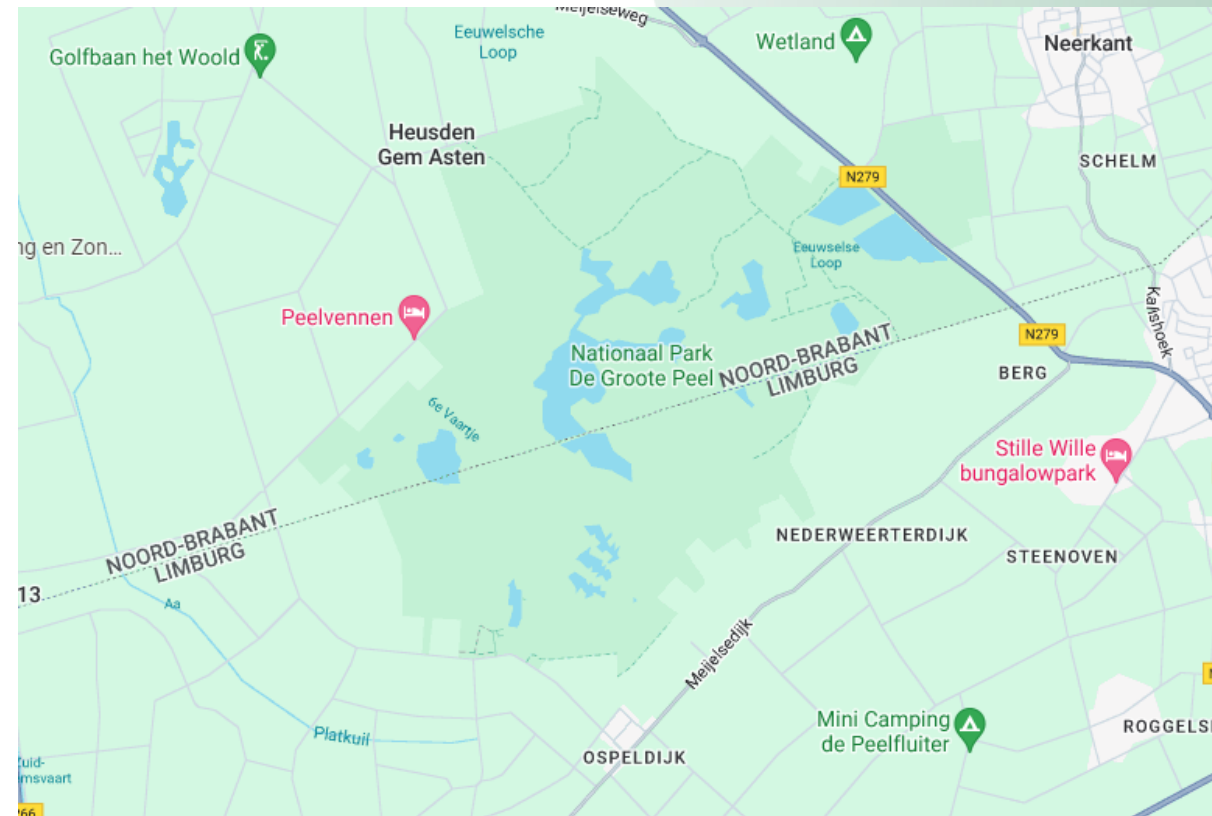
Weerterbos
Kanalenviersprong
Sarsven en de Banen



Land van de Peel

Samenwerken aan een Regiokaart, van
Brabantse en Limburgse Peel

Klaar voor juli 2024



Imago van de landbouw

- Loeren bij de Boeren – 28 april 2024
- Agro Natuur Routes langs duurzame natuur inclusieve bedrijven met hart voor bedrijf en natuur

Kanalenvierversprong - Overzicht



- Passantenhaven
- Trekpontje
- Digitaal Outdoor Museum

Kanalenviersprong

Passantenhaven en Botenhelling

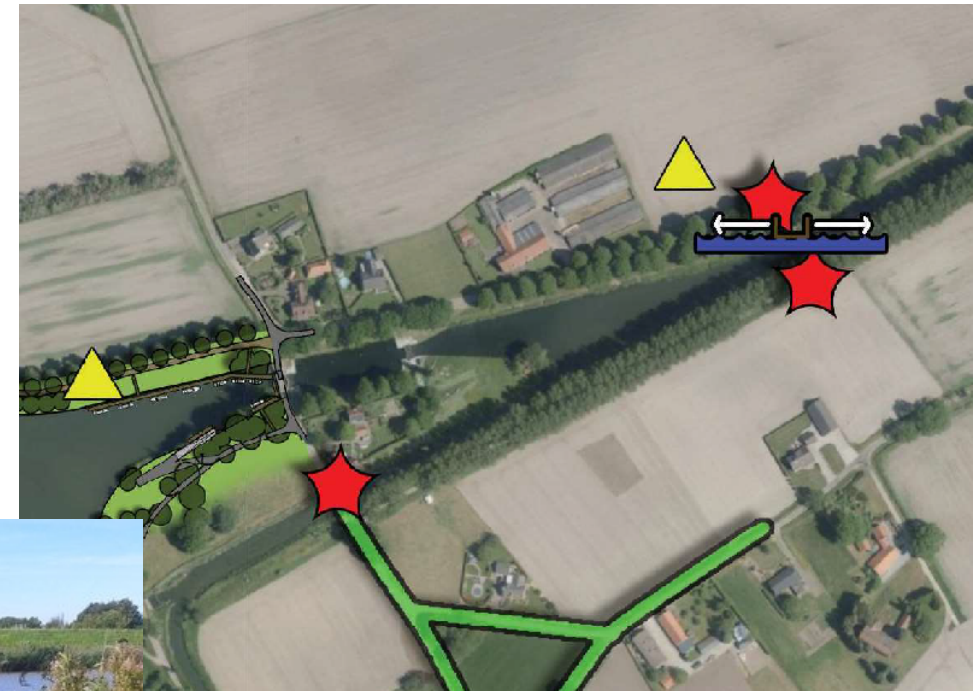
- Watervergunning onherroepelijk
- Omgevingsvergunning in voorbereiding
- Huur overeenkomst Rijksvastgoed procedure loopt
- Aanleg najaar 2024



Kanalenviersprong

Trekpontje

- Pontje Utrechts Landschap
- Opstellen ontwerp tekening
- Aanvragen benodigde vergunningen
- Realisatie 2024/2025



Kanalenviersprong

Digitaal Outdoor Museum

- Samenwerking Routebureau Nederland ontwikkeling digitaal museum
- Audiotour historische route
- Verzamelen info
- Zomer 2024 1^e route gereed WOII



Planning

Ambities	Project	2024	2025	2026	2027-2030
Het versterken van het netwerk van en voor lokale ondernemers gericht op R&T	Ruimtelijke/ economische nulmeting				
	Ondernemersavond met toeristisch/recreatieve ondernemers				
	Datahub Toerisme				
Verblijfsmogelijkheden voor bezoekers vergroten	Versterking verblijfsrecreatie				
Natuur en bezienswaardigheden bereikbaar maken en promoten	81 km natuurroute				
	Versterking recreatieve routestructuren (o.a. TOP's)				
	Zichtbaar maken historische verhalen				
	Kanalenviersprong op T&R gebied				
	Branding (o.a. Land van de Peel)				
	Recreatiekaart				
	Versterking imago landbouw				
	Voorziening voor mountainbikers				
Verleiding A2 passanten ontsluiten creativiteit ondernemers verbinding Noordervaart (Stokershorst)					

Bedankt voor jullie aandacht!

Op naar een mooi nieuw toeristisch seizoen!

